

# (RE)CENTRAR BORBA

Estudo de Conjunto:  
Reabilitação/Valorização/Gestão Urbana  
Câmara Municipal de Borba

Fase  
Programa Base Fev 06

ARQUIPÉLAGO ARQUITECTOS LDA

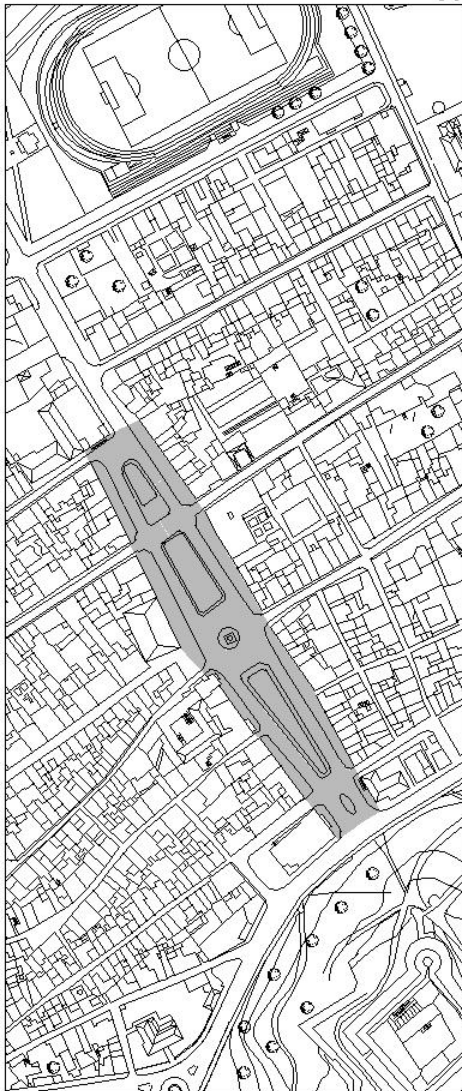


ÁREA DE INTERVENÇÃO DIRECTA 

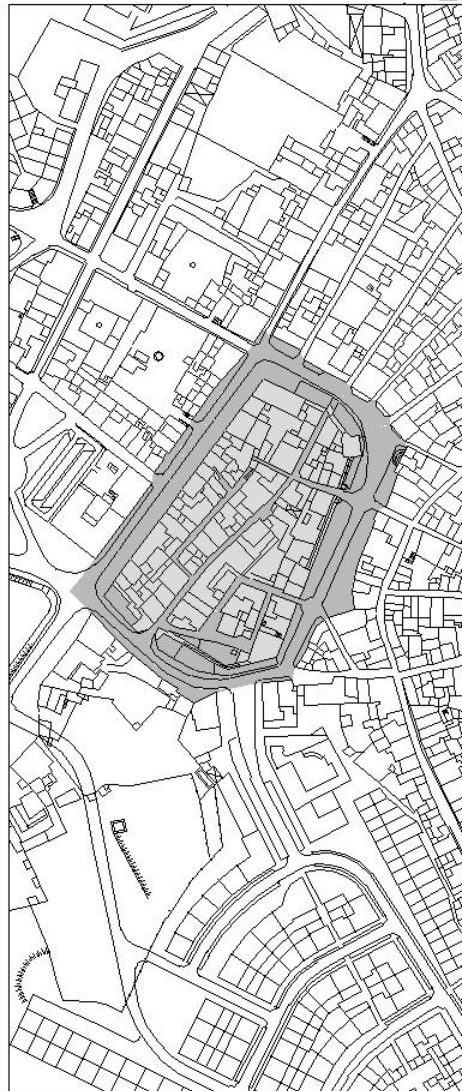
ÁREA DE INFLUÊNCIA DIRECTA 

ÁREA DE INFLUÊNCIA 

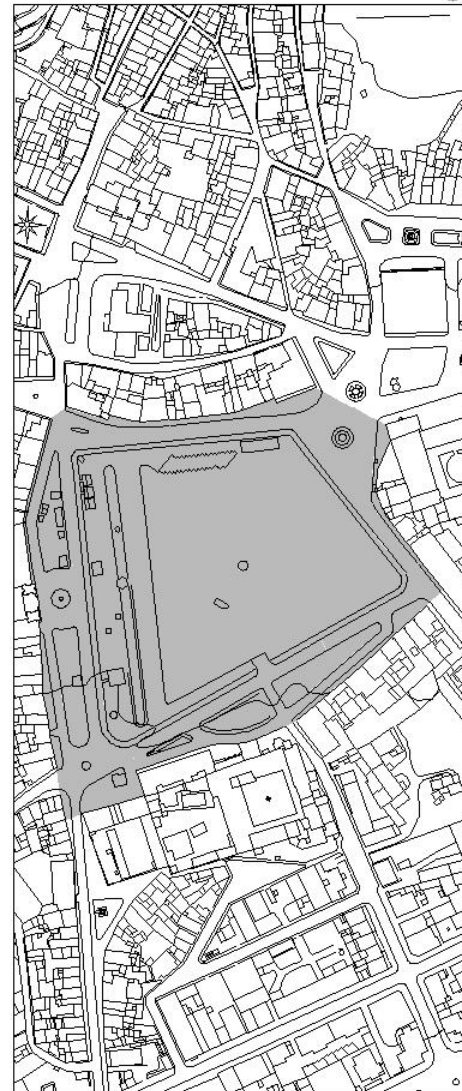
1.



2.



3.

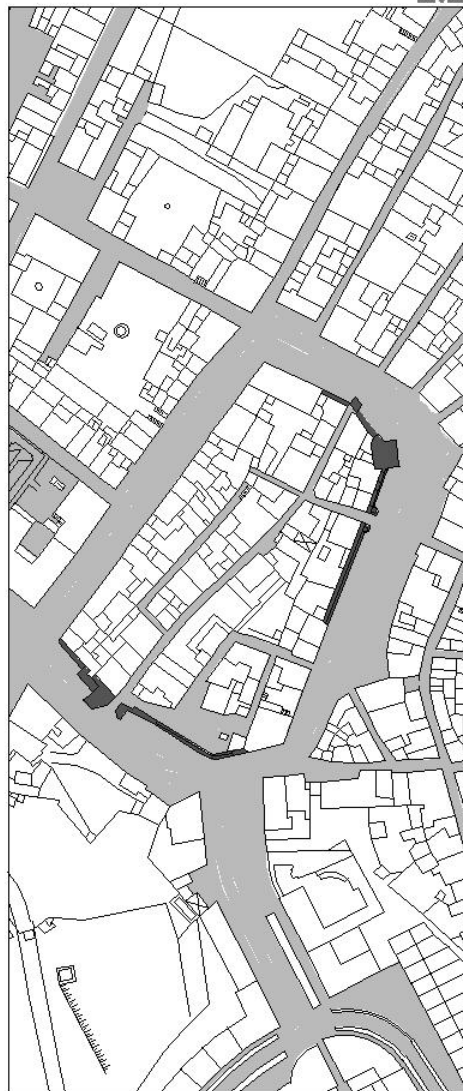


- 1. PLANTA ESQUEMÁTICA DE VILA VIÇOSA  
ESPAÇO PÚBLICO CENTRAL (1.3 ha)
- 2. PLANTA ESQUEMÁTICA DE BORBA  
ESPAÇO PÚBLICO CENTRAL (2.6 ha)
- 3. PLANTA ESQUEMÁTICA DE ESTREMOZ  
ESPAÇO PÚBLICO CENTRAL (4.5 ha)

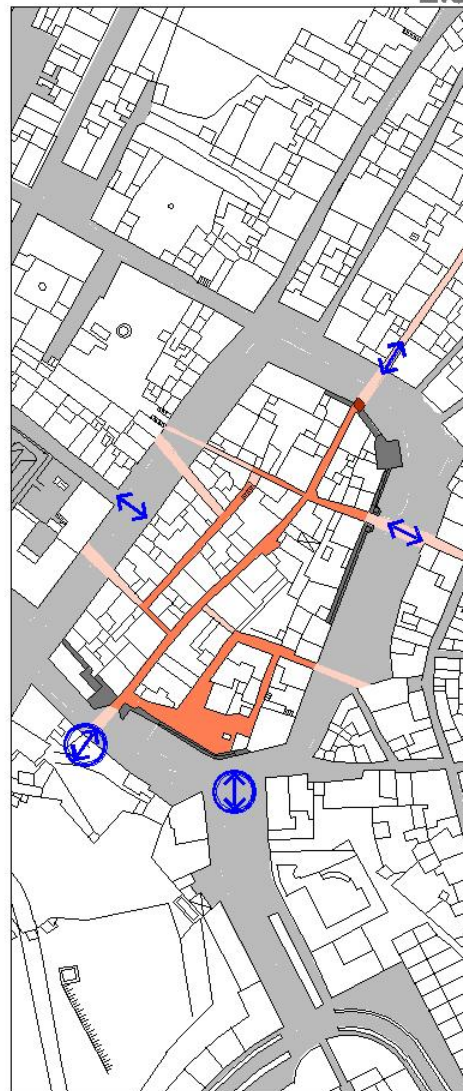
2.1



2.2



2.3



## PLANTAS ESQUEMÁTICAS DE BORBA

- 2.1**
- ESPAÇO PÚBLICO 
  - TROÇOS DE MURALHA 
  - EDIFÍCIOS "COLADOS" À MURALHA 
- 2.2**
- ESPAÇO PÚBLICO SEM OS EDIFÍCIOS "COLADOS" À MURALHA 
  - TROÇOS DE MURALHA 
- 2.3**
- ESPAÇO PÚBLICO SEM OS EDIFÍCIOS "COLADOS" À MURALHA 
  - TROÇOS DE MURALHA 
  - TORRE / PORTA A ABRIR 
  - RUAS EXISTENTES 
  - ABERTURA ESQUEMÁTICA DE NOVAS VIAS / CONTINUIDA DE 
  - LIGAÇÕES FUNCIONAIS DE ACESSIBILIDADE A PEÕES 
  - LIGAÇÕES DE ACESSIBILIDADE DE VEÍCULOS / ESTACIONAMENTO 





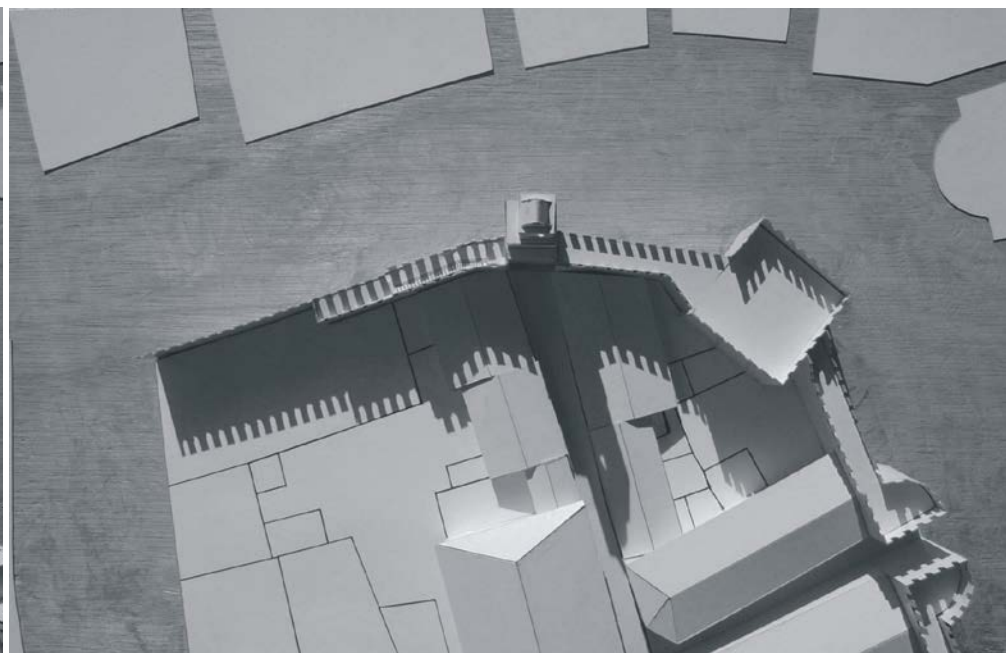
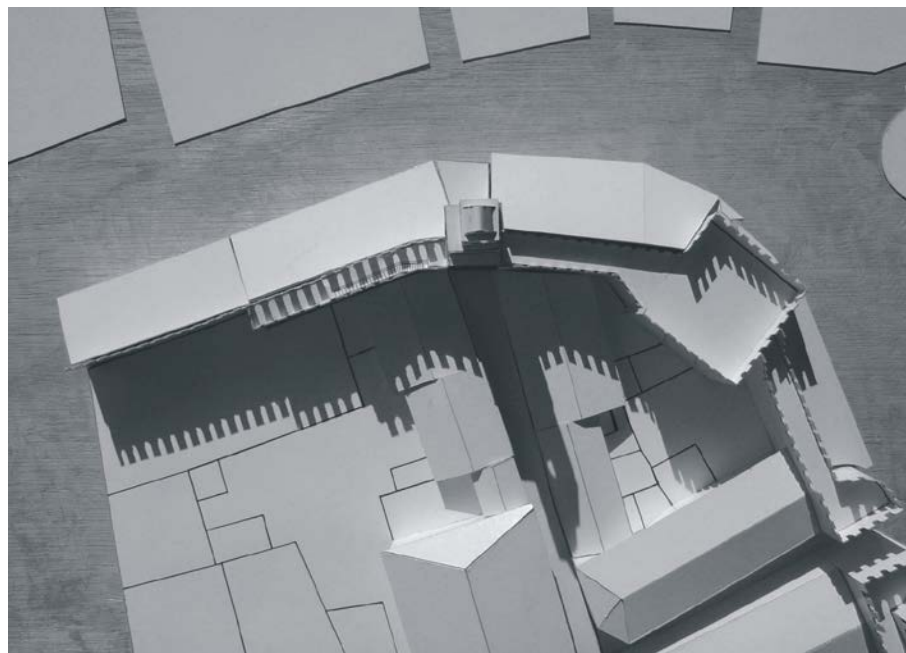
fotografias [1943-1995]



**fotografias do existente**



**fotografias do existente**



**fotografias da maquete de trabalho**





**fotografias da  
maqueta de trabalho**



**fotomontagens**



**fotomontagens**